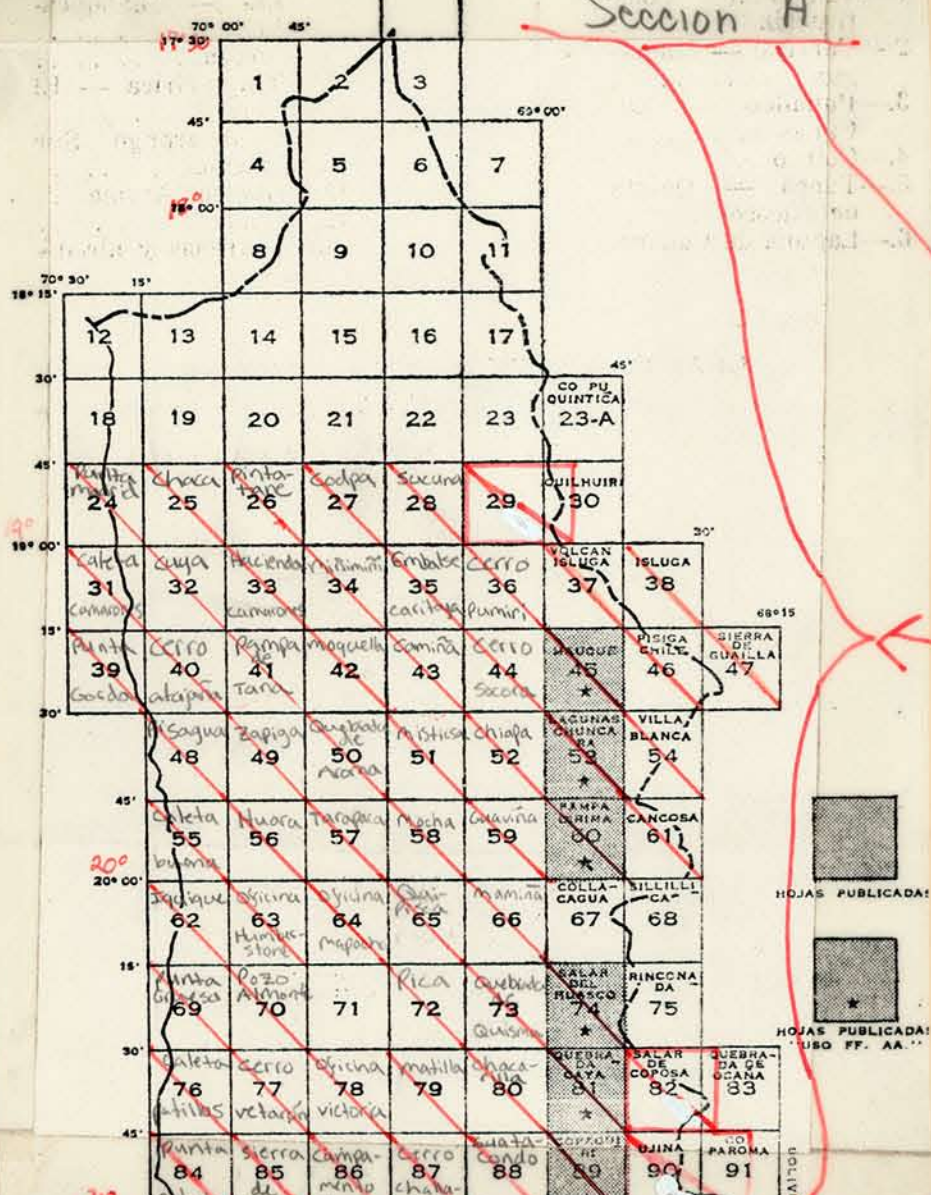
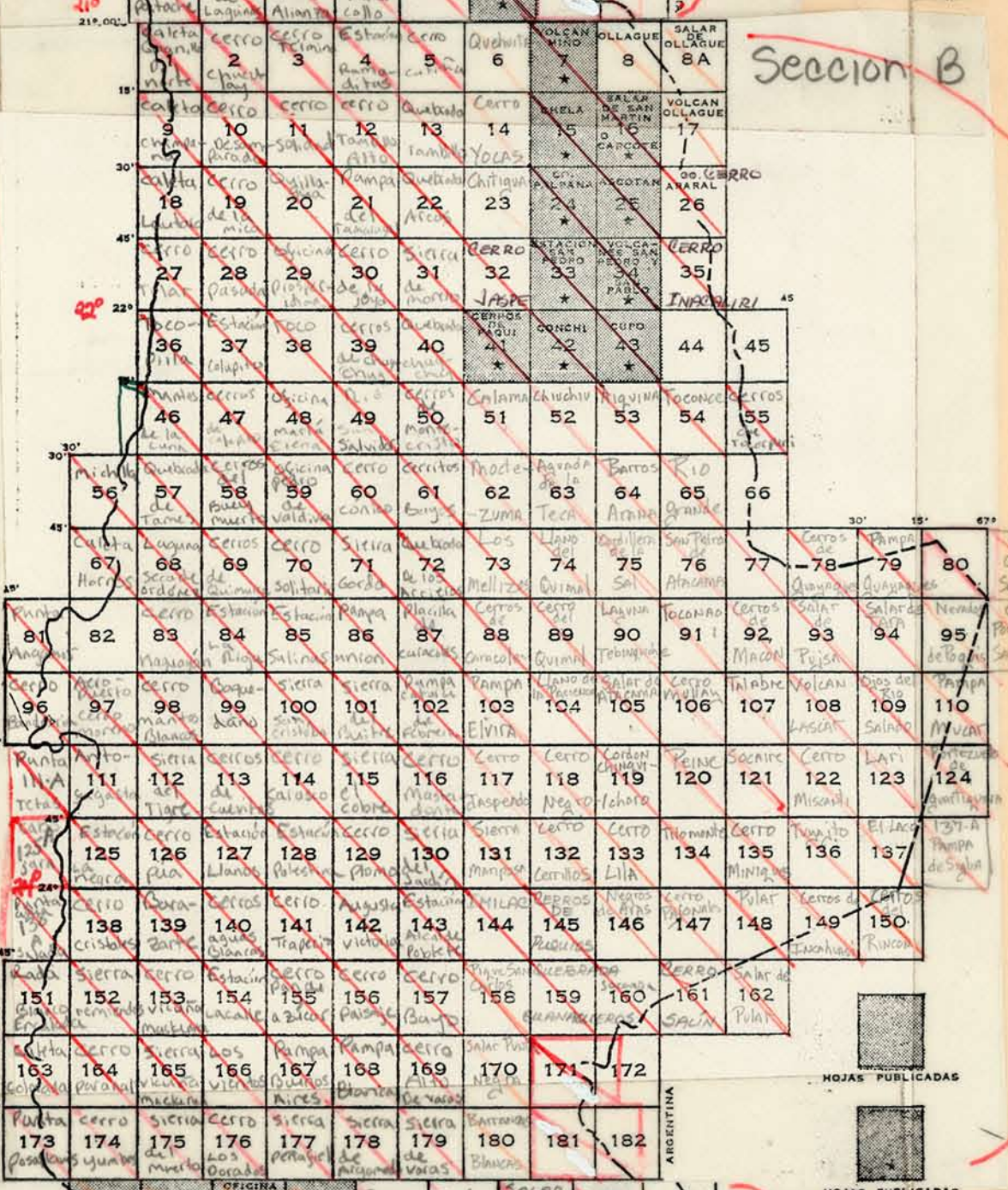


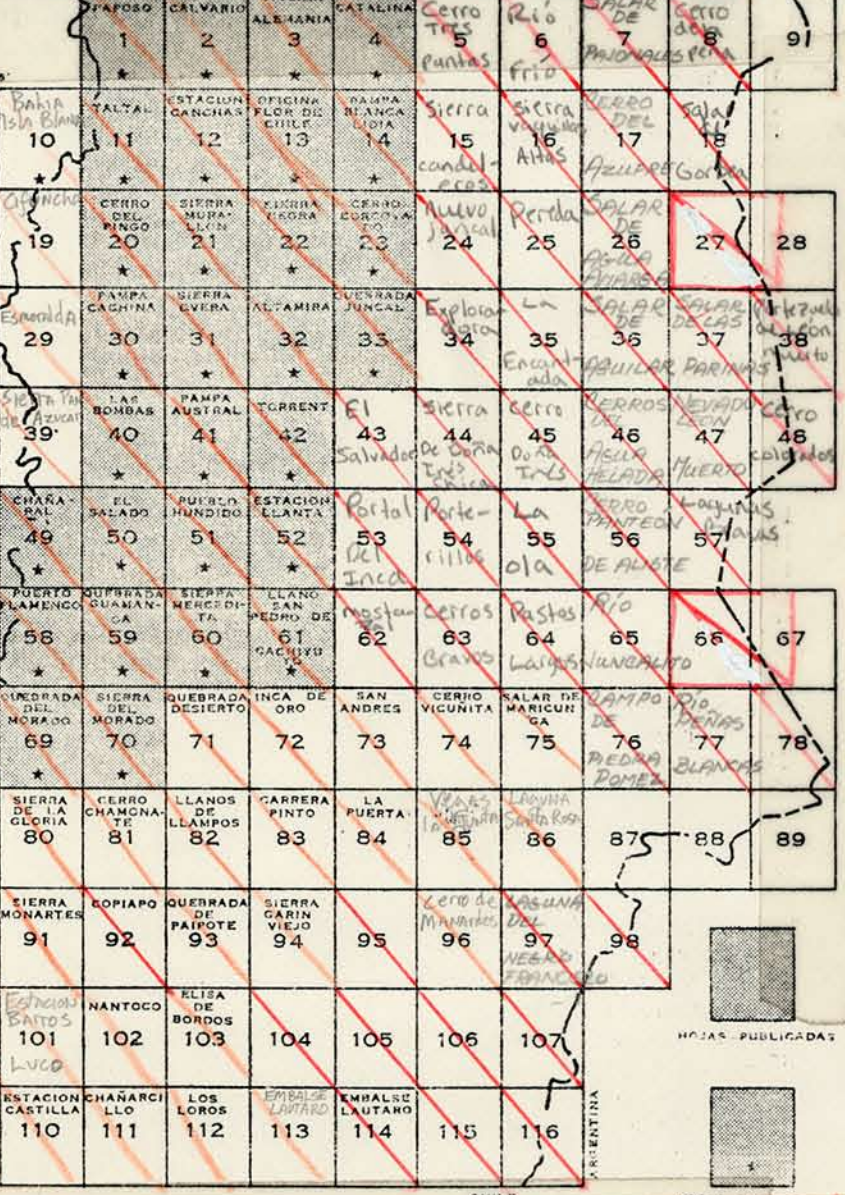
Seccion A



Seccion B



Seccion C



Seccion "B"

file alphabetically

ALPHANUMERICALLY

Seccion "C"

INDEX MAP  
 CHILE (SERIES) 4770s  
 (CHILE) 50  
 1:50,000 C5  
 SHEET 1083



Seccion D

La Higuerita

Seccion D

Paso de Sarcamir  
Paso de Valas Heladas  
Paso del Agua Negra

Seccion H

SECCION "H"

ESCALA 1:50,000

Seccion E

Quebrada Alvarado

Seccion G

Seccion F

Seccion F

file alphabetically

file alpha numerically

Seccion G

INDEX MAP  
 CHILE (SERIES) 4770s  
 (CHILE) 50  
 1:50,000 C5

SHEET 12 of 3

37°

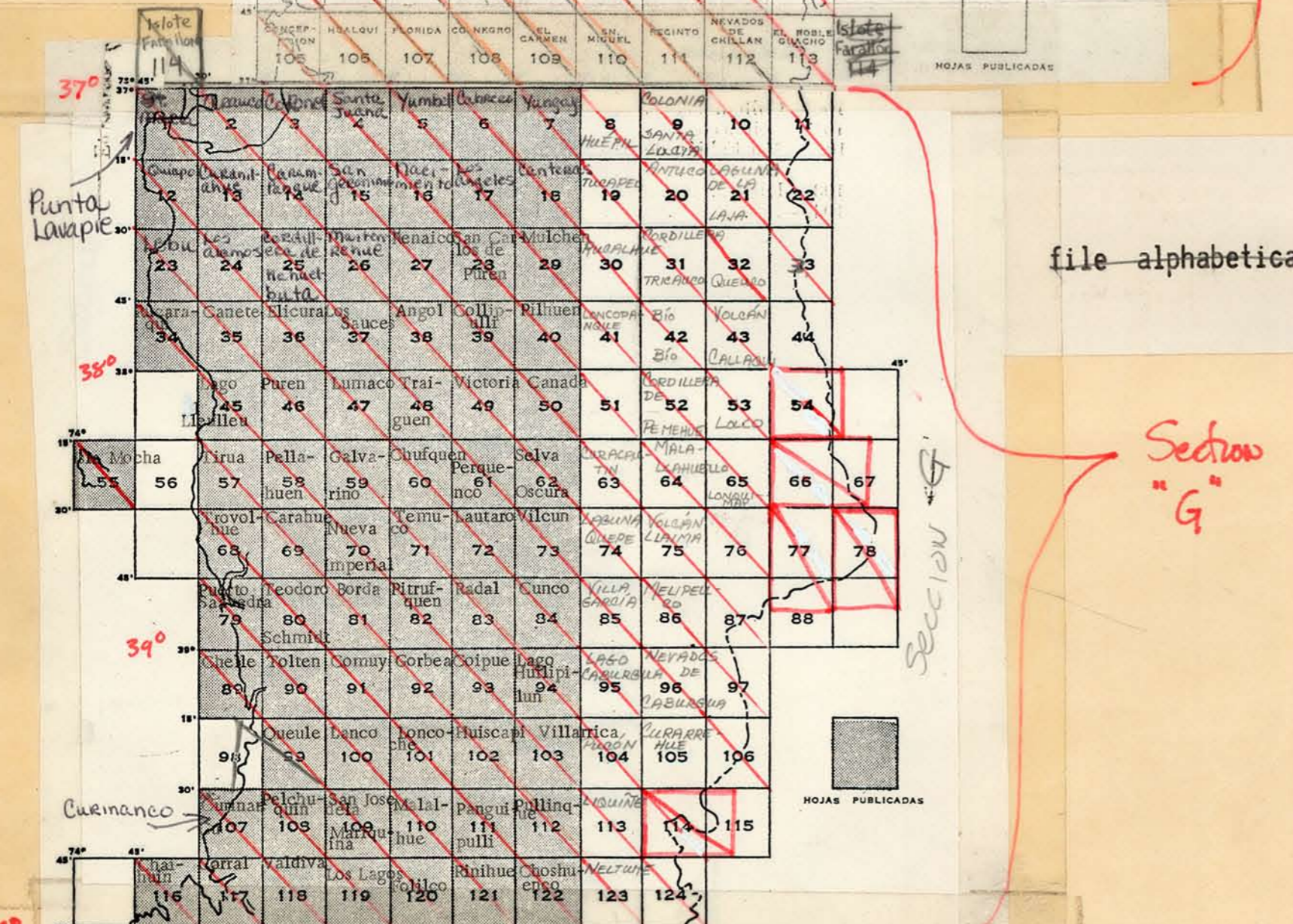
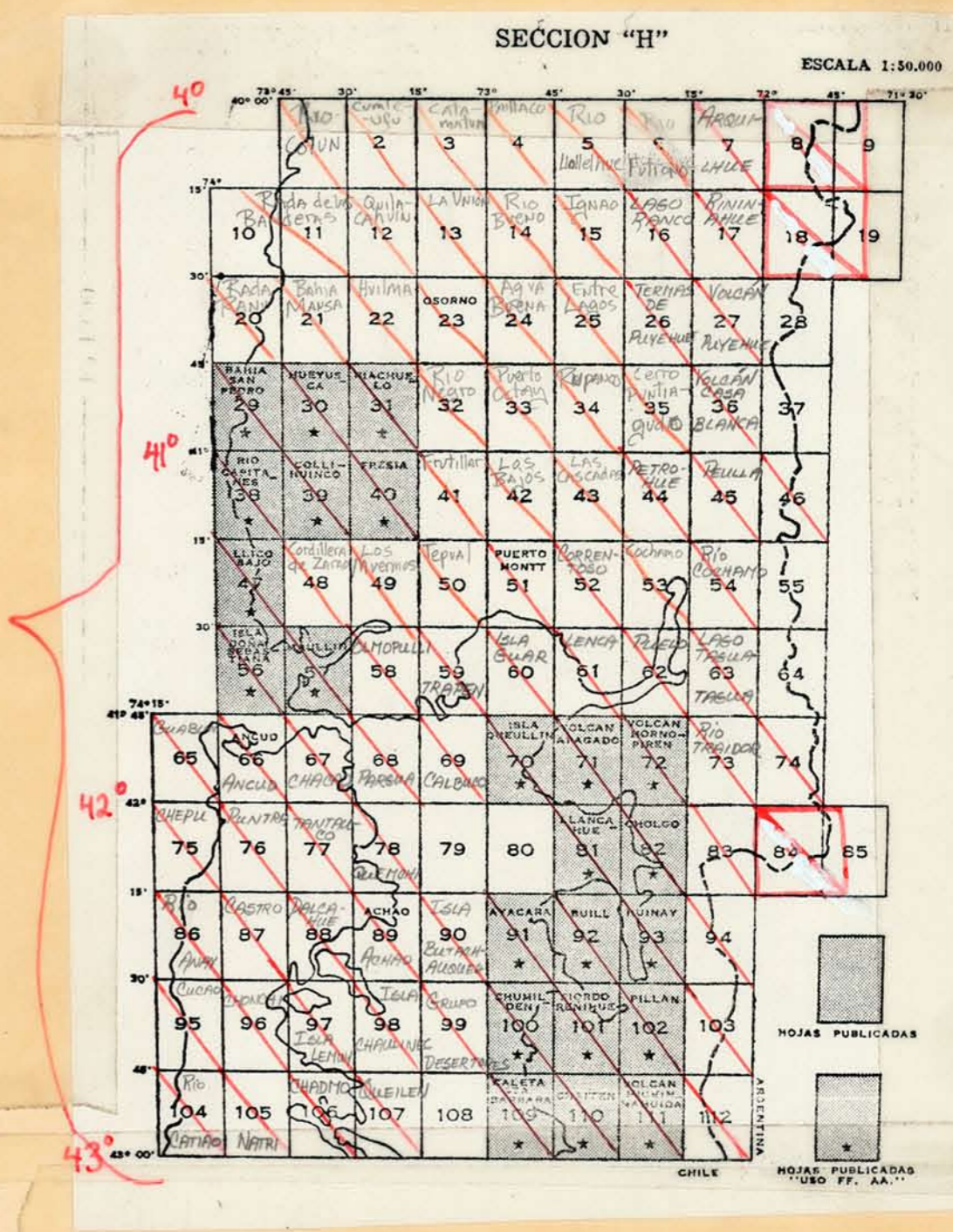
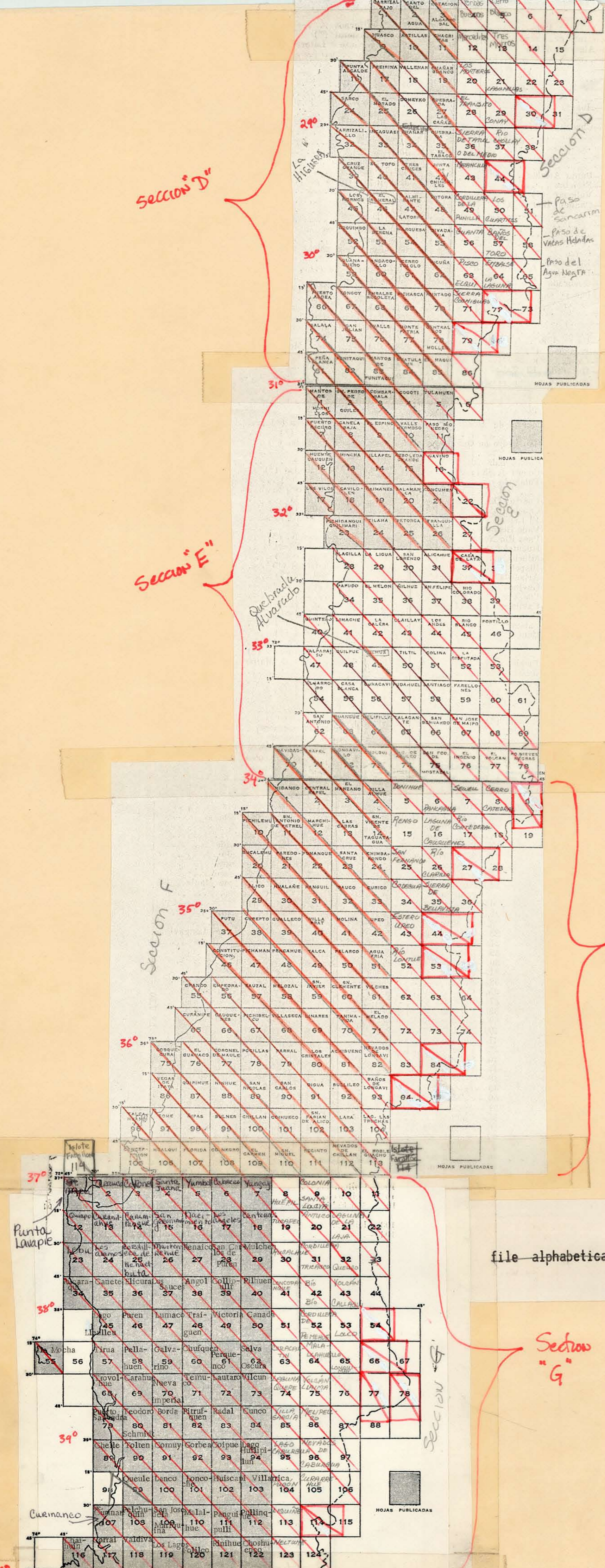
Punto Lavapie

38°

39°

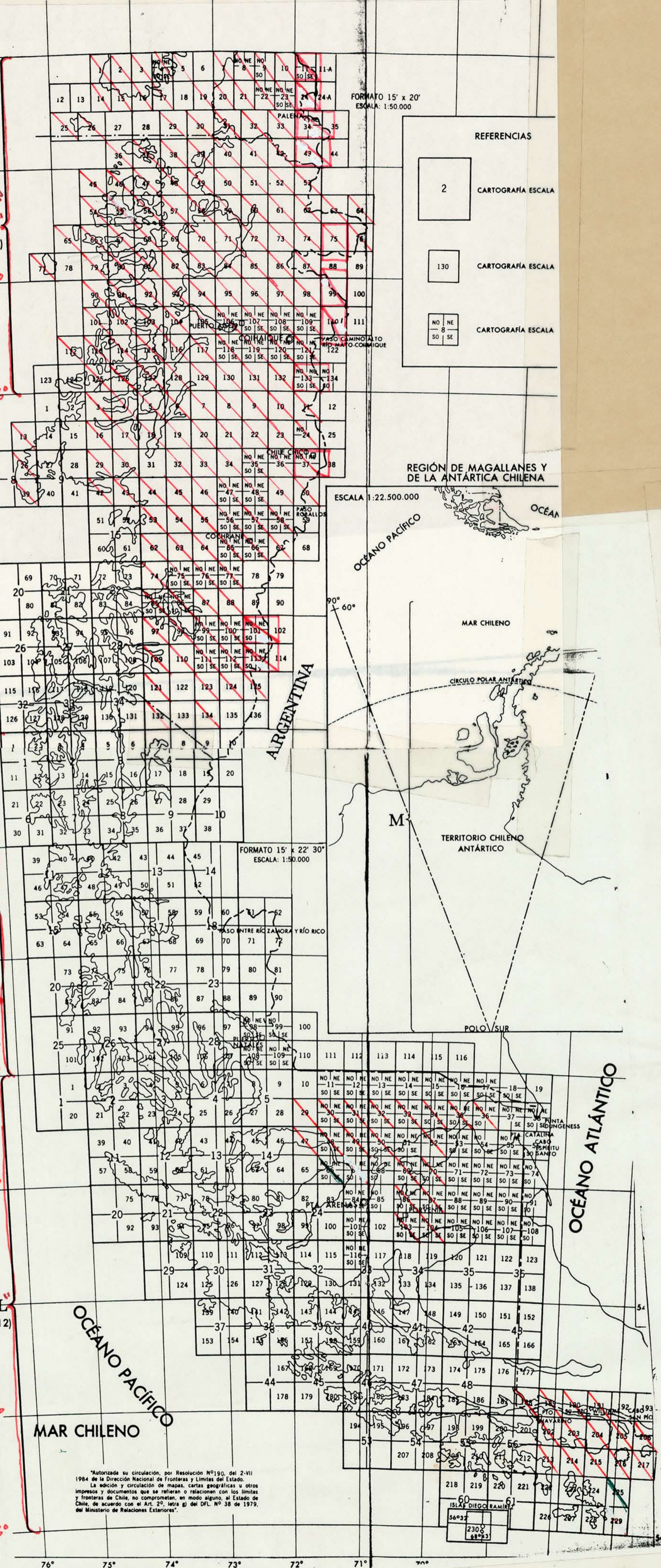
Curmanco

40°





REGIÓN DE LOS ANDES  
 REGIÓN AISEN DEL GENERAL CARLOS IBÁÑEZ DEL CAMPO  
 REGIÓN DE MAGALLANES Y DE LA ANTÁRTICA CHILENA



"Autorizada su circulación, por Resolución Nº190, del 2-VII 1984 de la Dirección Nacional de Fronteras y Límites del Estado. La edición y circulación de mapas, cartas geográficas u otros impresos y documentos que se refieren o relacionen con los límites y fronteras de Chile, no comprometen, en modo alguno, al Estado de Chile, de acuerdo con el Art. 2º, letra g) del DFL. Nº 38 de 1979, del Ministerio de Relaciones Exteriores."

INDEX MAP  
 CHILE (SERIES)  
 CHILE 1:50,000  
 SHEET 3 of 3  
 47703  
 50  
 65