


# LA NOUVELLE CARTE TOPOGRAPHIQUE DE LA BELGIQUE

complète

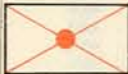




Situation au 1-8-1968  
et  
Prévisions pour 1968



Les numéros des "feuilles" correspondent au découpage de la carte au 1 : 50.000 (nouvelle facture) ou celle au 1 : 40.000 (ancienne facture). Ce numérotage (1 à 72, 50A et 56A) constitue la base de la désignation des coupures des cartes topographiques de Belgique.

Les coupures au 1 : 100.000 sont indiquées en traits interrompus et sont identifiées par des numéros tels que C12. Elles couvrent quatre "feuilles".

Le découpage des "feuilles" en "planches" de deux "planchettes" a servi à établir le tableau ci-après.

- Code
-  Prévu pour l'année en cours.
  -  La planche au 1 : 25.000 est publiée.
  -  La planche au 1 : 15.000 est publiée.
  -  Les planchettes monochromes au 1 : 10.000 sont publiées.
  -  Les planchettes en 4 couleurs au 1 : 10.000 sont publiées.

Découpage en planches    Découpage en planchettes

1-2	3-4
39	
5-6	7-8

1	2	3	4
39			
5	6	7	8

Échelle 1 : 1.000.000

INDEX MAP  
BELGIUM (SERIES)  
LA NOUVELLE CARTE  
TOPOGRAPHIQUE DE LA BELGIQUE  
1:25,000

5660s  
25  
B4